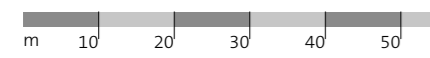


M 1:1'000



# Änderung Gestaltungsplan Seeweg

## Änderung infolge Einprachen

Vom Gemeinderat erlassen am 18. Dezember 2019

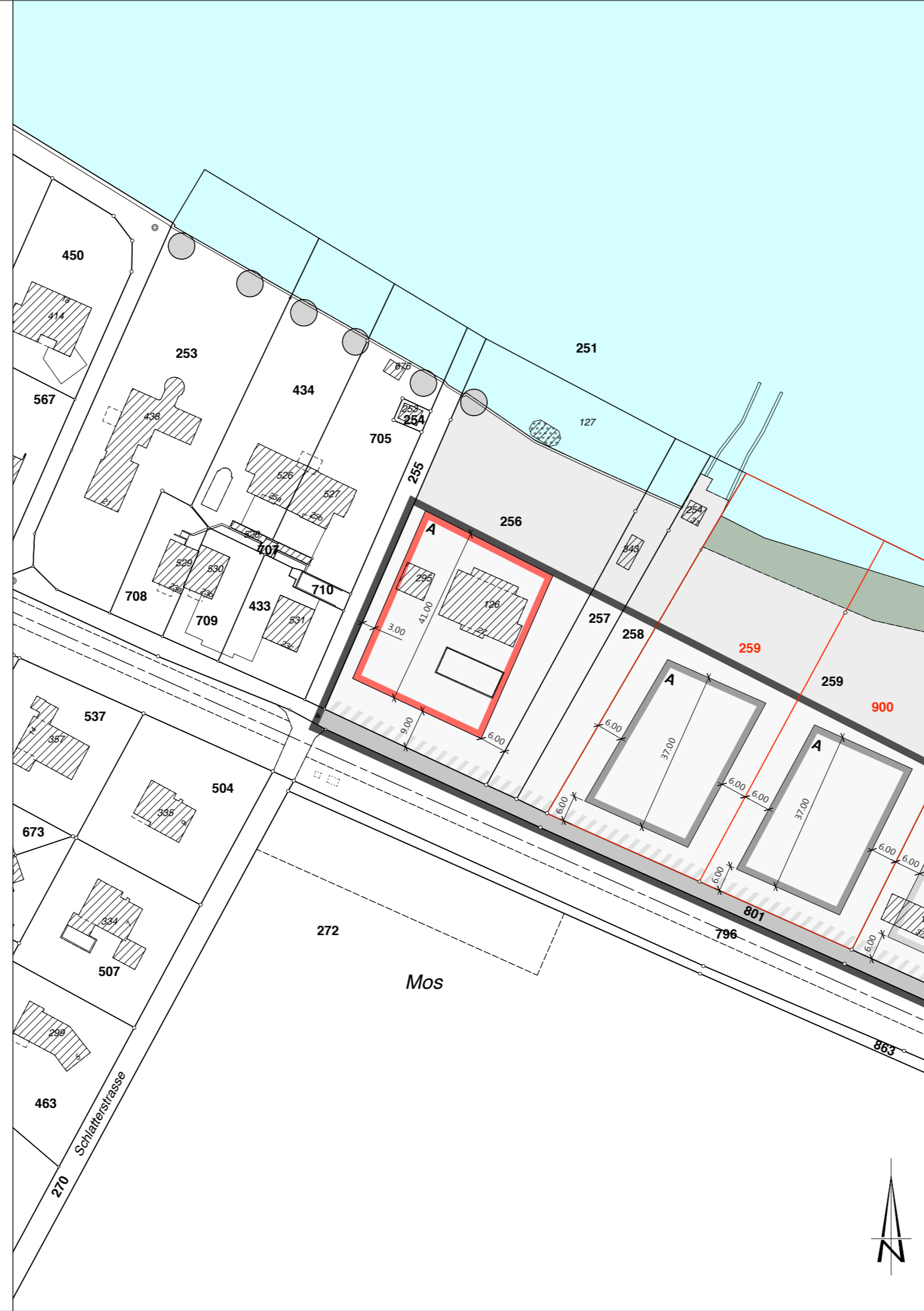
Der Gemeindepräsident

Die Gemeindeschreiberin

Öffentliche Auflage: 17. Januar 2020 – 5. Februar 2020

Vom Departement für Bau und Umwelt genehmigt am  
Mit Entscheid Nr.

Vom Gemeinderat in Kraft gesetzt per



## Festlegung



Baubereich A, Änderung

**SBV**  
Art. 5

## Hinweise



Geltungsbereich

**SBV**  
Art. 1



Verkehrsfläche, öffentlich

Art. 3



Baubereich A

Art. 5



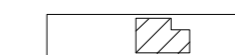
Allgemeine Umgebungsfläche

Art. 8

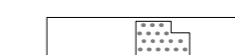


Bereich Einfriedung

Art. 9



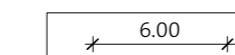
Baute, bestehend




Schutzobjekt Kultur gemäss Schutzplan  
vom 9. Februar 2017



Schutzobjekt Natur gemäss Schutzplan  
vom 9. Februar 2017



Bemassung in Meter




Parzelle, projektiert



Seeuferschutzzone



Wald / Ufergehölz



Gewässer, offen