Gemeinde Uttwil

M 1:1'000

13. Januar 2023

m 10 20 30 40 50

Gewässerraumlinienplan Eisweiher

Vom Gemeinderat erlassen:

Der Gemeindepräsident | Der Gemeindeschreiber

Öffentliche Auflage:

Vom Departement für Bau und Umwelt genehmigt:

Mit Entscheid Nr.

Vom Gemeinderat in Kraft gesetzt:

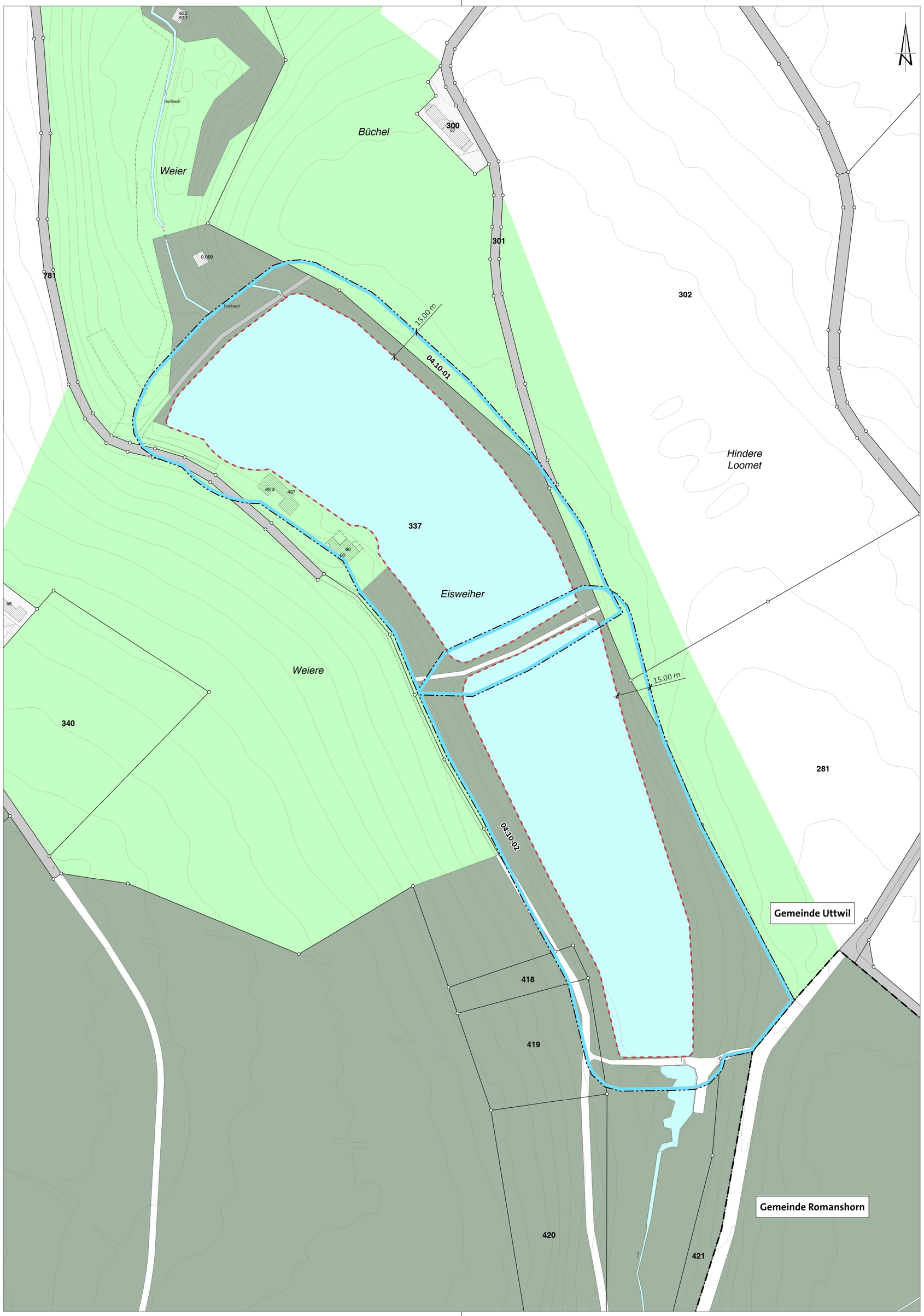

Festlegungen

Gewässerraumlinie nach § 34 WBSNG

Hinweise

- Gewässerraumhilfslinie
- Gewässer, offen | eingedolt
- Seeuferschutzzone
- Landschaftsschutzzone
- Bauzone
- Strasse / Weg
- Wald
- Höhenkurve (Äquidistanz: 1.00 m)
- Gemeindegrenze

Daten der amtlichen Vermessung Uttwil vom 17. Dezember 2021

Daten der amtlichen Vermessung Romanshorn vom 21. Januar 2021

Strittmatter Partner AG

Strittmatter Partner AG | Vadianstrasse 37 | 9001 St. Gallen

T 071 222 43 43 | F 071 222 26 09

www.strittmatter-partner.ch | info@strittmatter-partner.ch

448\016\410\05\02\GWR_Uttwil_221114\GWR_Uttwil.aprx, Wo-Lu-fh/Sch

Dokumentation Gewässerräume Uttwil TG

Eisweiher 04.10

Gewässer	Eisweiher / 04.10	
Abschnitts-Nummer	04.10-01	
Gewässerabschnitt von	0m	Einheitlichkeit des Erscheinungsbildes
Gewässerabschnitt bis	525m	
Ausscheidung Gewässerraum	☒ Ja ☐ Nein **Verzicht Festlegung** Art. 41a Abs. 5 GSchV	

Übersicht Gewässerabschnitt

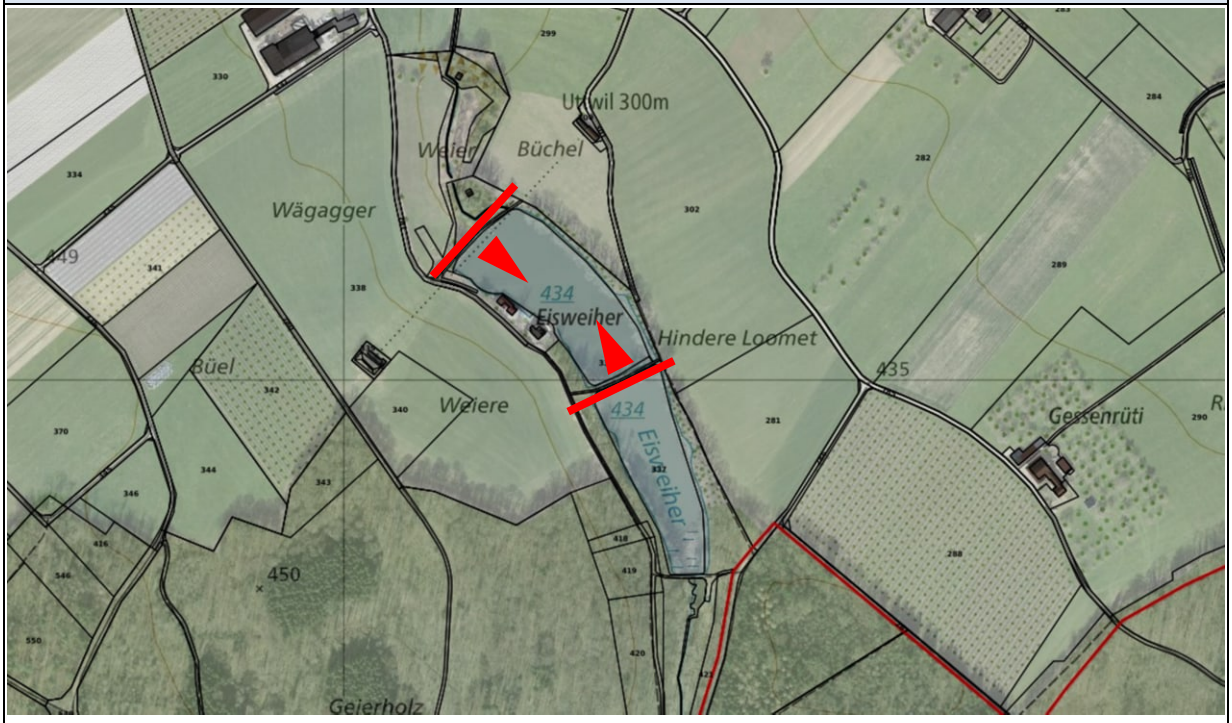

Übersicht Gewässerabschnitt

Gewässer

Charakterisierung Gewässerraumabschnitt	GIS-Analyse Kanton (gestützt auf Ökomorphologie Stufe F)	Plausibilisierung

Gewässer	Gewässerart	Stehendes Gewässer	
	Beschreibung Gewässerabschnitt	Naturnah verbliebenes Seeufer mit ausgeprägter Uferbestockung (Ufergehölz resp. Wald)	
	Minimaler Raumbedarf (gem. Art. 41b Abs. 1 GSchV)	15 m (minimale Gewässerraumbreite)	

Anpassung Gewässerraum			
Berücksichtigung Überbauung Art. 41b Abs. 3 GSchV	Wald / Zonenplan	Landschaftsschutzzone / Wald	
	Bestehende Überbauung	Zwei Einzelbauten und ein Bienenhaus	
	Dicht überbaut	Nein	–
Hochwassergefährdung Art. 41b Abs. 2 lit. a GSchV	Bestehende Hochwassergefährdung	Keine	
	Vorgesehene Massnahmen Hochwassergefährdung	–	
	Erhöhung GWR erforderlich?	Nein	
Revitalisierung Art. 41b Abs. 2 lit. b GSchV	Nutzen gemäss Revitalisierung	–	
	Erhöhung GWR erforderlich?	Nein	
Natur- & Landschaft Art. 41b Abs. 2 lit. c GSchV	Werte für Natur und Landschaft	–	
	Erhöhung GWR erforderlich?	Nein	
Gewässernutzung Art. 41b Abs. 2 lit. d GSchV	Bestehende Gewässernutzung	–	
	Erhöhung GWR notwendig?	Nein	
Gewässerunterhalt Art. 41b Abs. 2 lit. a GSchV	Bestehende Zugänglichkeit Gewässerunterhalt	Eine gute Zugänglichkeit durch die Landschaftsschutzzone und dem Damm ist gewährleistet.	
	Notwendige Zugänglichkeit Gewässerunterhalt	–	
	Massnahmen Sicherstellung Zugänglichkeit Gewässerunterhalt	–	
	Erhöhung GWR notwendig?	Nein	
Rechtliches			
Grundeigentum		Privat	
Heutige Abstandsvorschriften im Gewässerabschnitt		PBG: Gewässerabstand § 76 PBV: Gewässerabstand § 44 GSchV: Übergangsbestimmung Gewässerraum ChemRRV: Abstände für Dünger und Pflanzenschutzmittel	
Festlegung Gewässerraum			
Definitive Breite Gewässerraum		15 m	GSchV Art. 411b Abs. 1

Anpassung an bestehende Linien	-	
Bestehende Anlagen & Bauten im Gewässerraum	Keine	
FFF im Gewässerraum	Vorhanden, Fläche von 576.4 m^2	

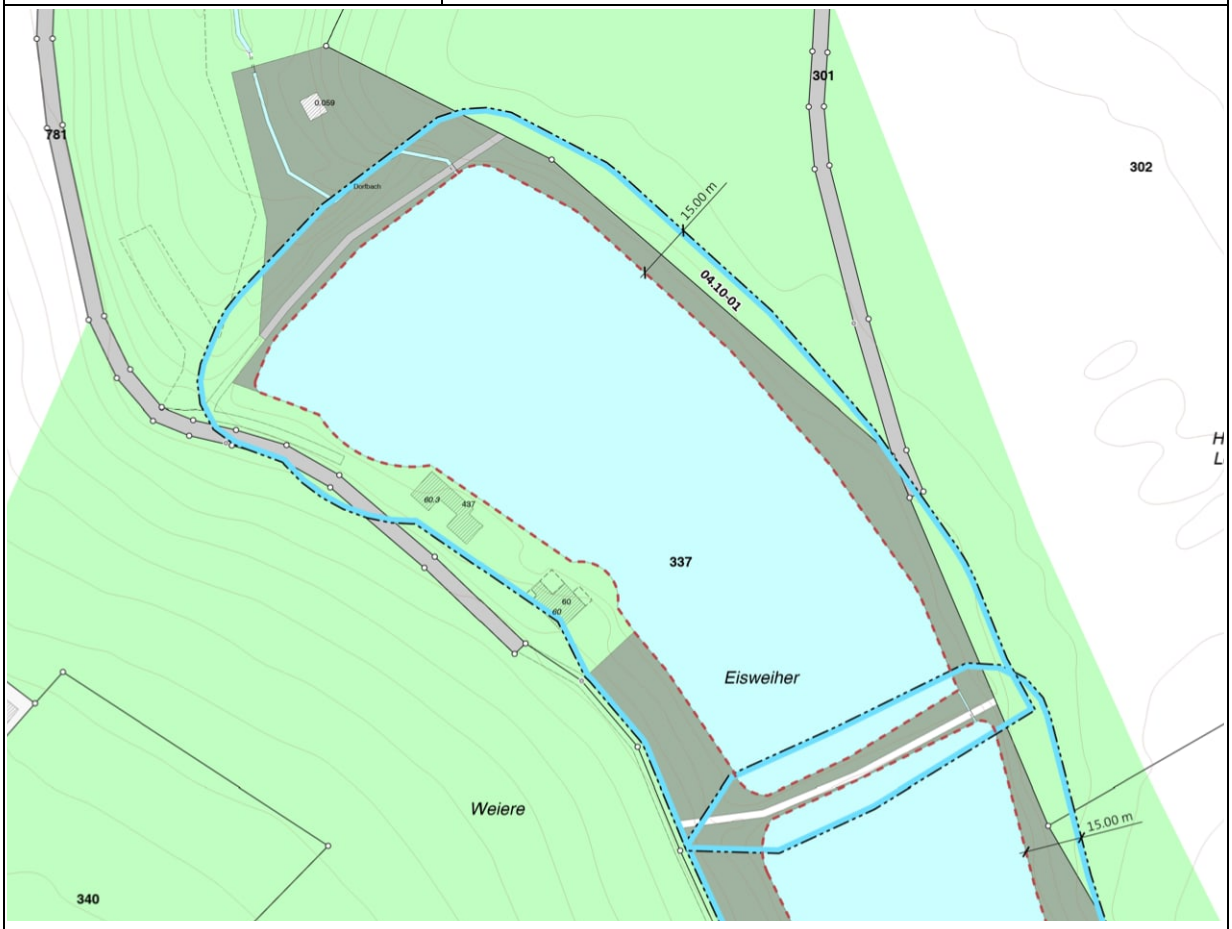

Übersicht Gewässerabschnitt mit definitivem Gewässerraum

Beilagen	–
Pläne	–

Gewässer	Eisweiher / 04.10	
Abschnitts-Nummer	04.10-02	
Gewässerabschnitt von	0m	Einheitlichkeit des Erscheinungsbildes
Gewässerabschnitt bis	428m	
Ausscheidung Gewässerraum	☒ Ja ☐ Nein **Verzicht Festlegung** Art. 41a Abs. 5 GSchV	

Übersicht Gewässerabschnitt

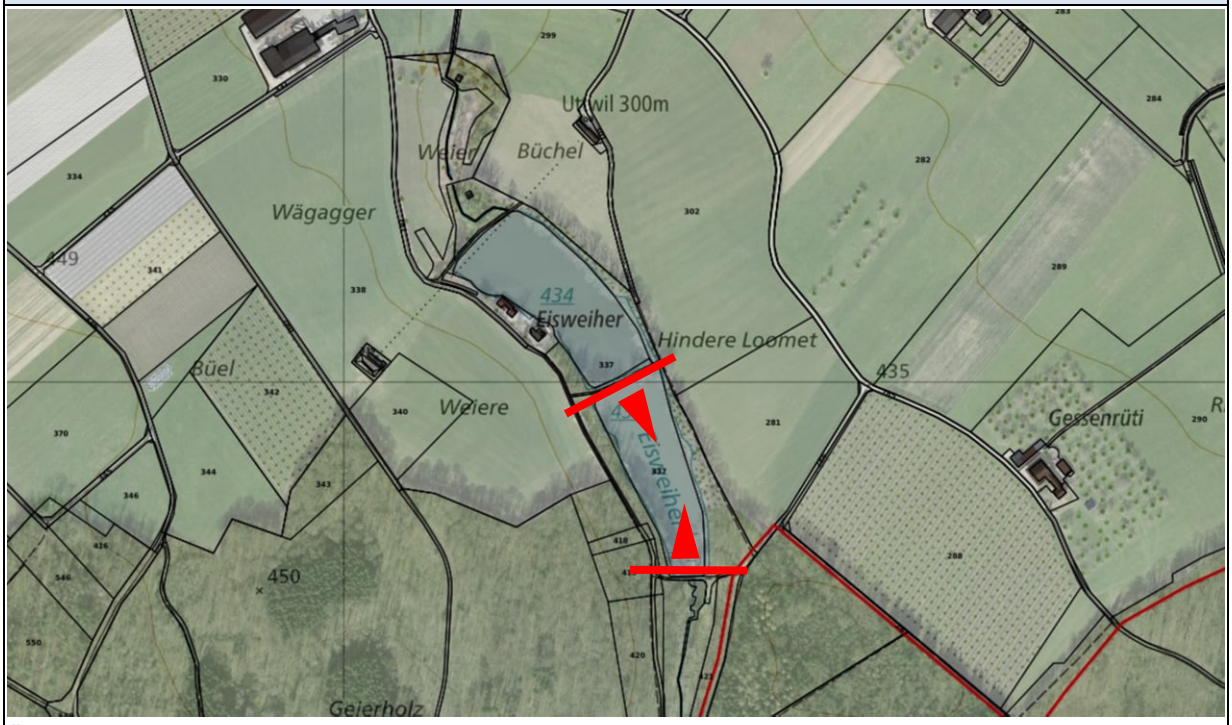

Übersicht Gewässerabschnitt

Gewässer

Charakterisierung Gewässer-raumabschnitt		**GIS-Analyse Kanton** (gestützt auf Ökomorphologie Stufe F)	**Plausibilisierung**
Gewässer	Gewässerart	Stehendes Gewässer	
	Beschreibung Gewässerabschnitt	Naturnah verbliebenes Seeufer mit ausgeprägter Uferbestockung (Ufergehölz resp. Wald)	

	Minimaler Raumbedarf (gem. Art. 41b Abs. 1 GSchV)	15 m (minimale Gewässerraumbreite)	

Anpassung Gewässerraum			
Berücksichtigung Überbauung Art. 41b Abs. 3 GSchV	Wald / Zonenplan	Landschaftsschutzzone / Wald	
	Bestehende Überbauung	Zwei Einzelbauten und ein Bienenhaus	
	Dicht überbaut	Nein	–
Hochwassergefährdung Art. 41b Abs. 2 lit. a GSchV	Bestehende Hochwassergefährdung	Keine	
	Vorgesehene Massnahmen Hochwassergefährdung	–	
	Erhöhung GWR erforderlich?	Nein	
Revitalisierung Art. 41b Abs. 2 lit. b GSchV	Nutzen gemäss Revitalisierung	–	
	Erhöhung GWR erforderlich?	Nein	
Natur- & Landschaft Art. 41b Abs. 2 lit. c GSchV	Werte für Natur und Landschaft	–	
	Erhöhung GWR erforderlich?	Nein	
Gewässernutzung Art. 41b Abs. 2 lit. d GSchV	Bestehende Gewässernutzung	–	
	Erhöhung GWR notwendig?	Nein	
Gewässerunterhalt Art. 41b Abs. 2 lit. a GSchV	Bestehende Zugänglichkeit Gewässerunterhalt	Eine gute Zugänglichkeit aufgrund des Damms ist gewährleistet.	
	Notwendige Zugänglichkeit Gewässerunterhalt	–	
	Massnahmen Sicherstellung Zugänglichkeit Gewässerunterhalt	–	
	Erhöhung GWR notwendig?	Nein	
Rechtliches			
Grundeigentum		Privat	
Heutige Abstandsvorschriften im Gewässerabschnitt		PBG: Gewässerabstand § 76 PBV: Gewässerabstand § 44 GSchV: Übergangsbestimmung Gewässerraum ChemRRV: Abstände für Dünger und Pflanzenschutzmittel	
Festlegung Gewässerraum			
Definitive Breite Gewässerraum		15 m	GSchV Art. 411b Abs. 1
Anpassung an bestehende Linien		-	
Bestehende Anlagen & Bauten im Gewässerraum		Keine	

FFF im Gewässerraum	Vorhanden, Fläche von 20.8 m^2

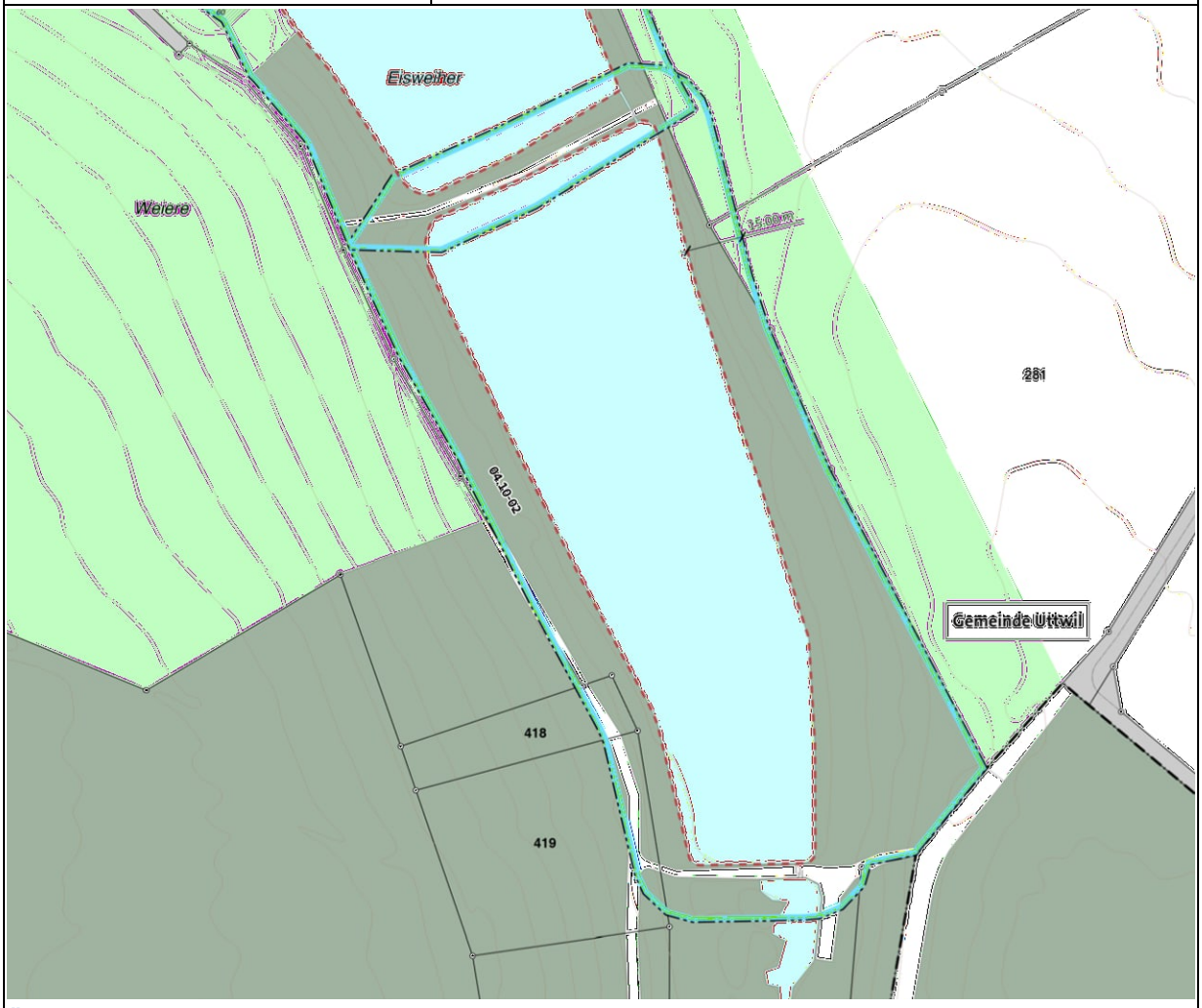

Übersicht Gewässerabschnitt mit definitivem Gewässerraum

Beilagen	–
Pläne	–

13.01.2023